

Fahre ich Sport, also Klasse A-Y?

oder

fahre ich bei den Oldtimer-Wanderern mit, also Klasse W?

Eine kleine Entscheidungshilfe:

Beispiel aus der 4. ADAC Westerwaldfahrt 2021:


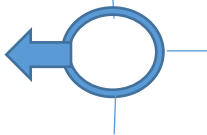




Das identische Streckenstück als












1. Wanderer Strecke
2. Als Sportstrecke mit Orientierungsaufgaben.

1. Wanderer Bordbuch:

Die Strecke ist ausgeschildert mit gelben ADAC Pfeilen.

Streckenplan

Nr.	km	Wegbeschreibung	Zusatzinfos		
1	Km 0,00	Start Autohaus Orth, Beselich	G. Daimler Str.1.	Startzeit:	
2	Km 0,1		Links in G. Daimler Str.		
3	Km 0,2		Kreisverkehr 3. Ausfahrt. Über die Brücke fahren.		
4	km 0,6	Wie oben!	Kreisverkehr 3. Ausfahrt, Rechts auf die B 49 fahren. Dieser folgen.	Richtung Weilburg	
5	Km 5,0		Rechts Ausfahrt Heckholzhausen Ost ausfahren.		2,1
6	Km		Folgen Sie der Ausfahrt der B 49 in die Weilburger Straße.	Richtung Heckholzhausen	
7	Km 6,8		Links in die Bahnhofstr. K 449 abbiegen.	Richtung Schupbach	
8	Km 7,1		Folgen Sie der K 449. Halten Sie an der Lokomotive links und beantworten Sie die Fragen!	Kerkerbachbahn- Denkmal.	
9		Frage 1	1. Welche Nr. trägt die Lok?	Die Zahl und das Jahr in die Bordkarte in nächsten	

		Frage 2	2. Wann wurde sie gebaut?	beiden Felder eintragen!	
10	Km 10,6		OE Schupbach Von der Heckholzhäuser Straße rechts in den „Burggraben“ einbiegen, Richtung Obertiefenbach.		
11	Km 11,0		Links in Obertiefenbacher Straße	Hinter der Volksbank links	
12	Km 11,2		Dritte Straße links in Mittelstraße. Dieser folgen.		
13	Km 11,4		Kreuzung mit der Heckholzhäuser Str. links.		
14	Km 11,8		Zweite Straße links „Burggraben“, dieser folgen.		
15	Km 12,1		Burggraben dann Obertiefenbacherstr. Geradeaus.		
16	Km 14,1		Folgen Sie der Obertiefenbacher Str. bis rechts das Richtungsschild Obertiefenbach 1 km kommt, dort links abbiegen.	L 3322	
17			Nach 50m links Richtung Wallfahrtskapelle abbiegen.		
18	Km 15,0 SK 	Frage 3: Frage 4:		Frage 3: In der Backsteinkapelle ist eine Darstellung aus der Bibel. 1. Buchstabe der Inschrift (2. Wort von dreien) unter den Figuren. Frage 4: In der Nähe der Kapelle ist eine Holzwand, auf der besonders für den Schutz einer Tierart geworben wird. Es sind? 1. Buchstabe.	
19	Km 16,0		Fahren sie den geteerten Weg weiter bis zur Hauptstraße dort rechts.	Feldweg nach rechts. (Pfeil)	
20	Km 16,5		Fahren Sie nach Niedertiefenbach.		

usw.

2.

Dieselbe Strecke nun in der Sport Version.

Es wird nach Karte mit Orientierungsaufgaben gefahren. Vom Start bis zur Karte 1 wird nach Bordbuch, wie bei den Wanderern gefahren, allerdings ohne Fragen! Dann kommt die erste Ori-Etappe mit Karte 1 beginnend. Eine Punktskizze, die von A (Anfang) bis E (Ende) zu fahren ist. Die Aufgabe beginnt bei Punkt A. Es gilt die Einbahnstraßen-Regel, das bedeutet, jede Straße darf nur in einer Richtung befahren werden, Punkte dürfen wiederholt befahren werden, es gilt immer **der kürzeste Weg** bis zum nächsten Punkt. Alle zu fahrenden Punkte sind rot, Sperrungen der Strecke schwarz oder blau (bei Bächen). Kreuzen der Strecke ist erlaubt.

Lösung der Aufgabe:

Vom Punkt A ist die gelbe Straße zu fahren bis Punkt 2, dann die erste Straße links bis zur gelben Straße, dort links zu Punkt 3. Von dort nördlich zur gelben Hauptstraße und dort rechts und dann die zweite Straße rechts zu Punkt 4, dann weiter über die Kreuzung der weißen Straßen (der Bach geht über den linken Abzweig und sperrt diesen Weg) bis zur gelben Straße südlich, dort links und die erste Straße links zu Punkt 5. Nun müssen wir unter Beachtung der Einbahnstraße zu Punkt 6 fahren.

Jetzt wird es etwas schwierig, denn wir müssen wieder über Punkt 4 fahren, denn wenn wir geradeaus fahren würden, würden wir die Einbahnstraße verletzen. Wir fahren also über Punkt 4, an der nächsten Kreuzung rechts bis zur Kreuzung unter dem Kirchenzeichen, dort rechts. Die kleine Straße, die südlich auf die gelbe Straßen führen würde, ist durch den Strich zu gemacht. Wir fahren über Punkt 3 und dann links in die gelbe Straße. Dort dann die erste Straße links, das ist kürzer als die gelbe Straße zu nehmen. Dann die 2. Straße rechts zur gelben Straße und dort links zu Punkt 6. Von dort über die L 3322, bis zum Punkt 7, der links der gelben Straße liegt, also links abbiegen und den Wirtschaftszweig zur Kloster Ruine nehmen. Dort ist eine SK, die natürlich nicht in der Karte verzeichnet ist. Nach dem stempeln der Bordkarte weiter dem Weg bis zur K 460 folgen, dort rechts zum Punkt E.

Nicht alle Aufgaben sind so schwer wie die Punkte in Schupbach!! Aber auch für die Erfahrenen muss was dabei sein. In der Realität haben nur wenige Teams diese Aufgabe ohne Fehler gefahren, darunter auch die Gesamtsieger.

Es gibt nicht mehr viele Veranstaltungen in Hessen und Umgebung, die noch die Fahne des Orientierungssportes hochhalten. Wir sind so ein Verein. Wir bieten aber die Möglichkeit auch in der Wanderer-Gruppe ohne jeden Streckenstress die Fahrt in unserer schönen Heimat zu genießen. **Man kann wählen.** Für unerfahrene Teilnehmer, die sich für die Ori-Aufgaben interessieren, sollte der Besuch eines Beifahrer Lehrgangs auf dem Plan stehen.